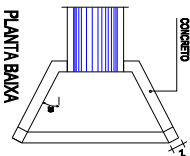


ESC.: 1/1250

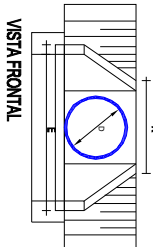
**ESTR. SÃO JOSÉ-LINHA NOVENTA**  
**TRECHO 1 Extensão 300 m**  
 52 BUEIROS - Ø 40  
 15 BUEIROS - Ø 60  
 10 BUEIROS - Ø 80  
**PLACAS ADVERTÊNCIA - 01 un.**  
**PLACAS REGULAMENTAÇÃO - 01 un.**

**DRENAGEM**

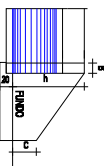
**BOCA DE BUEIRO**



PLANTA BAXA



VISTA FRONTAL

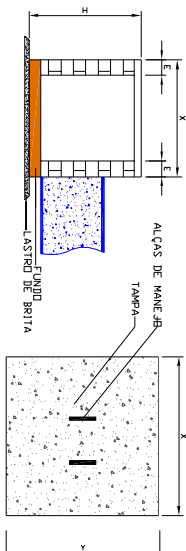


CORTE LONGITUDINAL A)

BOCA	D	h	A	E	B	C	Z
Ø 60	60	100	120	150	20	15	15
Ø 80	80	120	140	170	20	15	15

MEDIDAS EM CENTÍMETROS

**CAIXA CX**

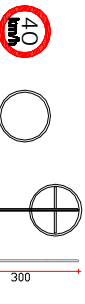


CAIXA	D	H	X	Y	E
CX-01	60	<150	120	120	20
CX-02	80	<150	140	160	20

MEDIDAS EM CENTÍMETROS

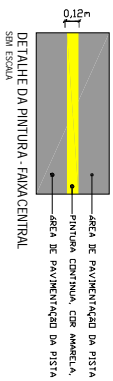
**SINALIZAÇÃO VERTICAL**

**PLACAS DE REGULAMENTAÇÃO**

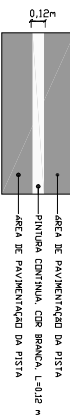


D = 80  
 OBSERVAÇÃO:  
 DIMENSÕES EM CENTÍMETROS

**SINALIZAÇÃO HORIZONTAL**

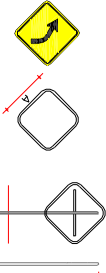


DETALHE DA PINTURA - FAIXA CENTRAL SEM ESCALA

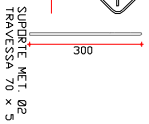


DETALHE DA PINTURA - FAIXA LATERAL SEM ESCALA

**PLACAS DE ADVERTÊNCIA**




L = 80  
 OBSERVAÇÃO:  
 DIMENSÕES EM CENTÍMETROS



SUPORTE MET. Ø2  
 TRAVESSA 70 x 5

- LINHA DE DIVISÃO DE FLUXOS SIMPLES, AMARELA CDM 12 CM.  
 - LINHA DE BORDO SIMPLES, BRANCA CDM 12 CM.



**PREFEITURA MUNICIPAL DE CORONEL PILAR**

**DESCRIÇÃO:** PROJETO DE PAVIMENTAÇÃO ASFALTICA

**TIPO:** PROJETO DRENAGEM E SINALIZAÇÃO

**END:** ESTRADA L. SÃO JOSÉ - L.NOVENTA (trecho 1)

**RESP. TÉCNICO**  
 ROGERIO MIGOTTO - Engenheiro Civil

**PROPRIETÁRIO:**  
 PREFEITURA MUNICIPAL DE CORONEL PILAR

**PRANCHETA:** 02  
**ESC:** INDICADA

**ÁREA:** 2.100,00m²

**DATA:** MARÇO/2018